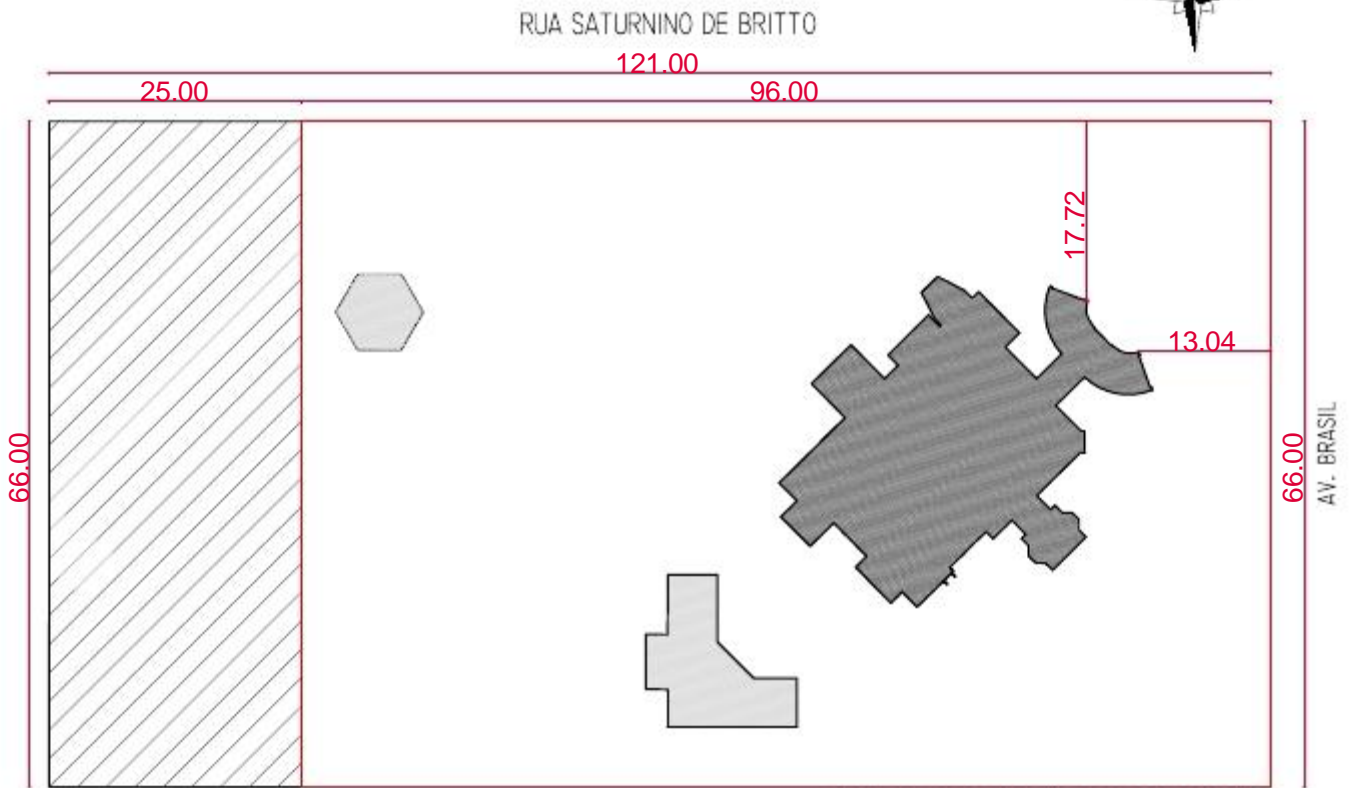






DESCRIÇÃO FÍSICA DO OBJETO DE INTERVENÇÃO
 PLANTA DE SITUAÇÃO E LOCALIZAÇÃO



PLANTA DE SITUAÇÃO E LOCALIZAÇÃO
 Esc: 1/750

-  ÁREA OBJETO DE INTERVENÇÃO
-  EDIFICAÇÕES EXISTENTES
-  EDIFICAÇÃO EXISTENTE - OBJETO DE RESTAURO
-  ÁREA DESTINADA AO CAPS II - SECRETARIA DA SAÚDE

Descrição – Objeto de Intervenção

Imóvel localizado Avenida Brasil, 824, esquina Rua Saturnino de Britto, bairro Lopes, Pelotas/RS; o qual contempla: a) o terreno com área de 6.331,00m², medindo 66,00m de frente na face leste pela Av. Brasil, com igual medida de fundos na face oeste; apresentando 96,00m na lateral norte, pela Rua Saturnino de Britto e igual medida na lateral sul, o qual representa 79,45% do lote com cadastro municipal vinculado a matrícula 2114615 (área total de 7.968,00m²) e, b) a edificação de 2 pavimentos e um porão, totalizando uma área construída de aproximadamente 1.243,78m², que corresponde à edificação principal, implantada de forma isolada no terreno, conhecida como Castelo Simões Lopes, ambas com descrição conforme planta de situação e localização apresentada acima.